



**КОМИТЕТ ИМУЩЕСТВЕННЫХ ОТНОШЕНИЙ
АДМИНИСТРАЦИИ ПЕРМСКОГО МУНИЦИПАЛЬНОГО ОКРУГА**

РЕШЕНИЕ

о размещении объектов № 1574

Пермский край
Пермский округ

11.06.2024

Комитет имущественных отношений администрации Пермского муниципального округа разрешает Акционерному обществу «Газпром газораспределение Пермь» (ИНН 5902183841, ОГРН 1025900512670, почтовый адрес: 614000, г. Пермь, ул. Петропавловская, 43)

размещение объекта «Газопровод давлением до 1.2 Мпа, для размещения которого не требуется разрешения на строительство»

на землях государственная собственность на которые не разграничена

на срок 1 год

Местоположение Пермский край, Пермский муниципальный округ, поселок Юго-Камский, улица Чуваковская, з/у 17

Приложение: схема предполагаемых к использованию земель или части земельного участка.

Особые условия использования:

- 1) При размещении газопровода учесть параметры ширины проезда улично-дорожной сети, во избежание сужения полосы отвода дороги.
- 2) При условии получения разрешения на производство земляных работ.

Заместитель председателя комитета



(подпись, печать)

М.В. Королева

Схема предполагаемых к использованию земель или части земельного участка

Объект: Газопровод давлением до 1,2 Мпа, для размещения которого не требуется разрешения на строительство

Местоположение: Пермский край, поселок Юго-Камский, улица Чуваковская, з/у 17

Площадь земель или части земельного участка, кв.м.: 78

Категория земель: Земли населённых пунктов

Вид разрешенного использования:

Описание границ смежных землепользователей:

От точки н1 до точки н2 - земельный участок с кадастровым номером 59:32:0100009:4873

От точки н2 до точки н3 - земли общего пользования









От точки н3 до точки н6 - земельный участок с кадастровым номером 59:32:0100009:4873

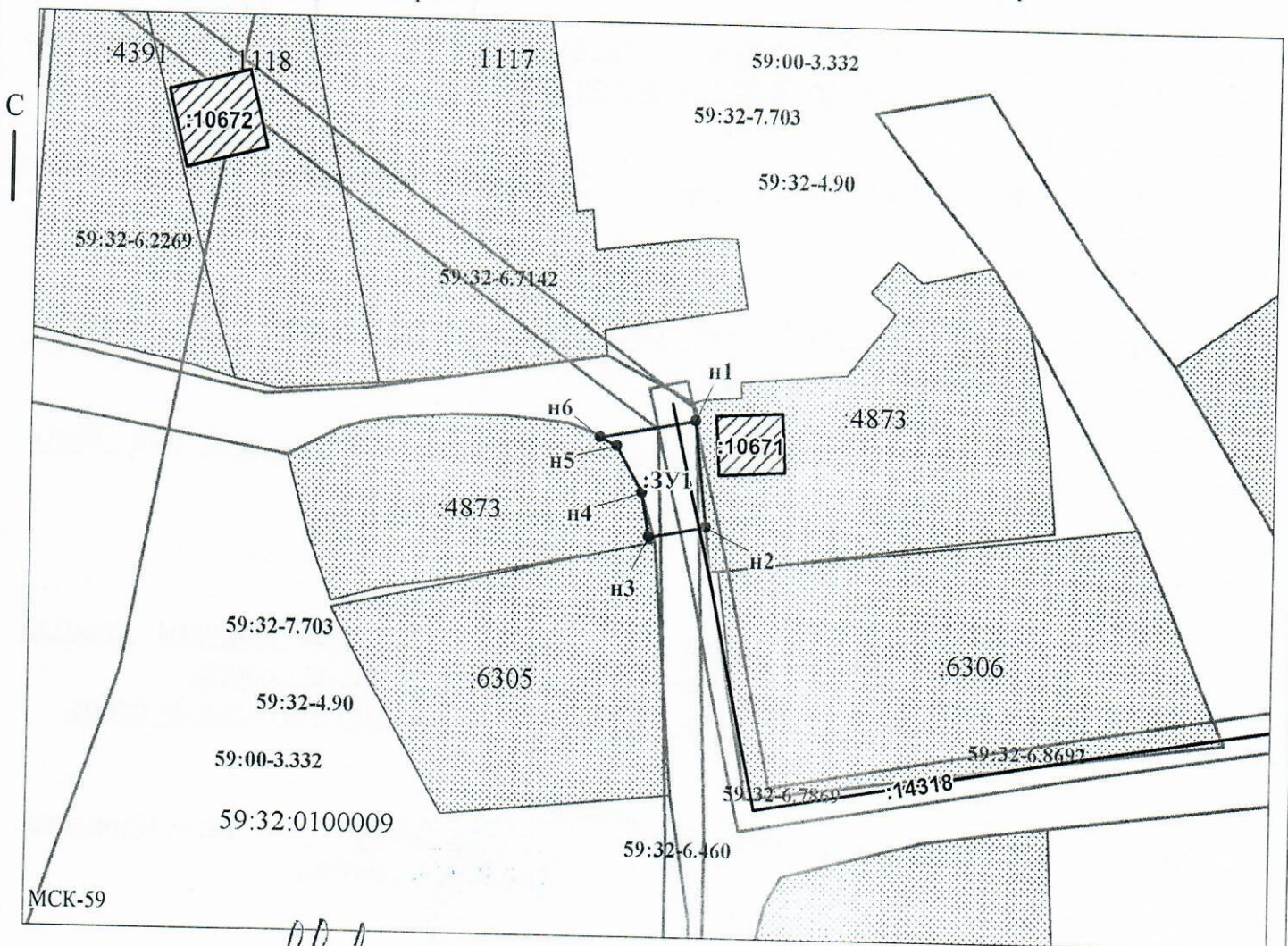
От точки н6 до точки н1 - земли общего пользования


Каталог координат, м

№ точки границы	X	Y
н1	482996.04	2191807.97
н2	482985.07	2191809.16
н3	482983.96	2191803.25
н4	482988.55	2191802.44
н5	482993.31	2191799.77
н6	482994.21	2191798.03
н1	482996.04	2191807.97

Условные обозначения:

-  - предполагаемый участок земель, на которых планируется размещение объекта
-  :4873 - границы и номер земельного участка, сведения о которых внесены в ЕГРН
-  :10671 - границы и номер объекта капитального строительства, сведения о которых внесены в ЕГРН
-  :14318 - границы кадастрового квартала
-  59:32-6.7142 - зоны с особыми условиями использования территории, сведения о которых внесены в ЕГРН
-  :3У1 - обозначение запрашиваемого земельного участка
-  н1 - характерная точка границ земель или части земельного участка
-  59:32:0100009 - номер кадастрового квартала



Заявитель:  / Пикужева Д.А.
 МП (подпись, расшифровка подписи)
 (для юридических лиц и индивидуальных предпринимателей)

Масштаб 1:500